

**ZARZĄDZENIE
REGIONALNEGO DYREKTORA OCHRONY ŚRODOWISKA
w WARSZAWIE**

z dnia 2016 r.

**zmieniające zarządzenie w sprawie ustanowienia planu zadań ochronnych
dla obszaru Natura 2000 Gołe Łąki PLH140027**

Na podstawie art. 28 ust. 5 ustawy z dnia 16 kwietnia 2004 r. o ochronie przyrody (Dz. U. z 2015 r. poz. 1651 i 1936) zarządza się, co następuje:

§ 1. W zarządzeniu Regionalnego Dyrektora Ochrony Środowiska w Warszawie z dnia 15 kwietnia 2015 r. w sprawie ustanowienia planu zadań ochronnych dla obszaru Natura 2000 Gołe Łąki PLH140027 (Dz. Urz. Woj. Maz. z 2015 r. poz. 3952), w załączniku 5, wprowadza się następujące zmiany:

- 1) Lp. 2 dotycząca działań ochrony czynnej siedlisk przyrodniczych oraz związanych z utrzymaniem lub modyfikacją metod gospodarowania otrzymuje brzmienie:

2	91D0 Bory i lasy bagienne (<i>Vaccinio uliginosi- Betuletum pubescentis</i> , <i>Vaccinio uliginosi- Pinetum</i> , <i>Pino mugo- Sphagnetum</i> , <i>Sphagno girgensohnii- Piceetum</i>) i brzożowo- sosnowe bagienne lasy borealne	Zapobiegnięcie skutkowi zniszczenia fitocenoz leśnych oraz ochrona najcenniejszych płatów siedliska poprzez odstąpienie od zabiegów gospodarczych związanych z hodowlą i użytkowaniem drzewostanów (odstąpienie od trzebieży, zrębów i przebudowy drzewostanów) w trakcie obowiązywania planu zadań ochronnych . Działania realizowane w ramach Uproszczonego Planu Urządzenia Lasu, prowadzone w odległości 10 m od granic płatu siedliska, należy prowadzić pod nadzorem przyrodniczym, poza sezonem wegetacyjnym.	Obszar Natura 2000, w granicach zidentyfikowanych płatów siedliska. Gmina Latowicz obręb 0008, działki ewidencyjne numer: 393, 394/5, 394/7, 395, 397, 398, 412, 413, 414.	Regionalny Dyrektor Ochrony Środowiska w Warszawie na podstawie umowy z właścicielem lub posiadaczem obszaru (poza granicami gruntów Skarbu Państwa).
---	--------------------------------------------------------------------------------------------------------------------------------------------------------------------------------------------------------------------------------------------------------------------------	-------------------------------------------------------------------------------------------------------------------------------------------------------------------------------------------------------------------------------------------------------------------------------------------------------------------------------------------------------------------------------------------------------------------------------------------------------------------------------------------------------------------------------------------------------------------------------	--------------------------------------------------------------------------------------------------------------------------------------------------------------------------------------------------------------	-------------------------------------------------------------------------------------------------------------------------------------------------------------------------------

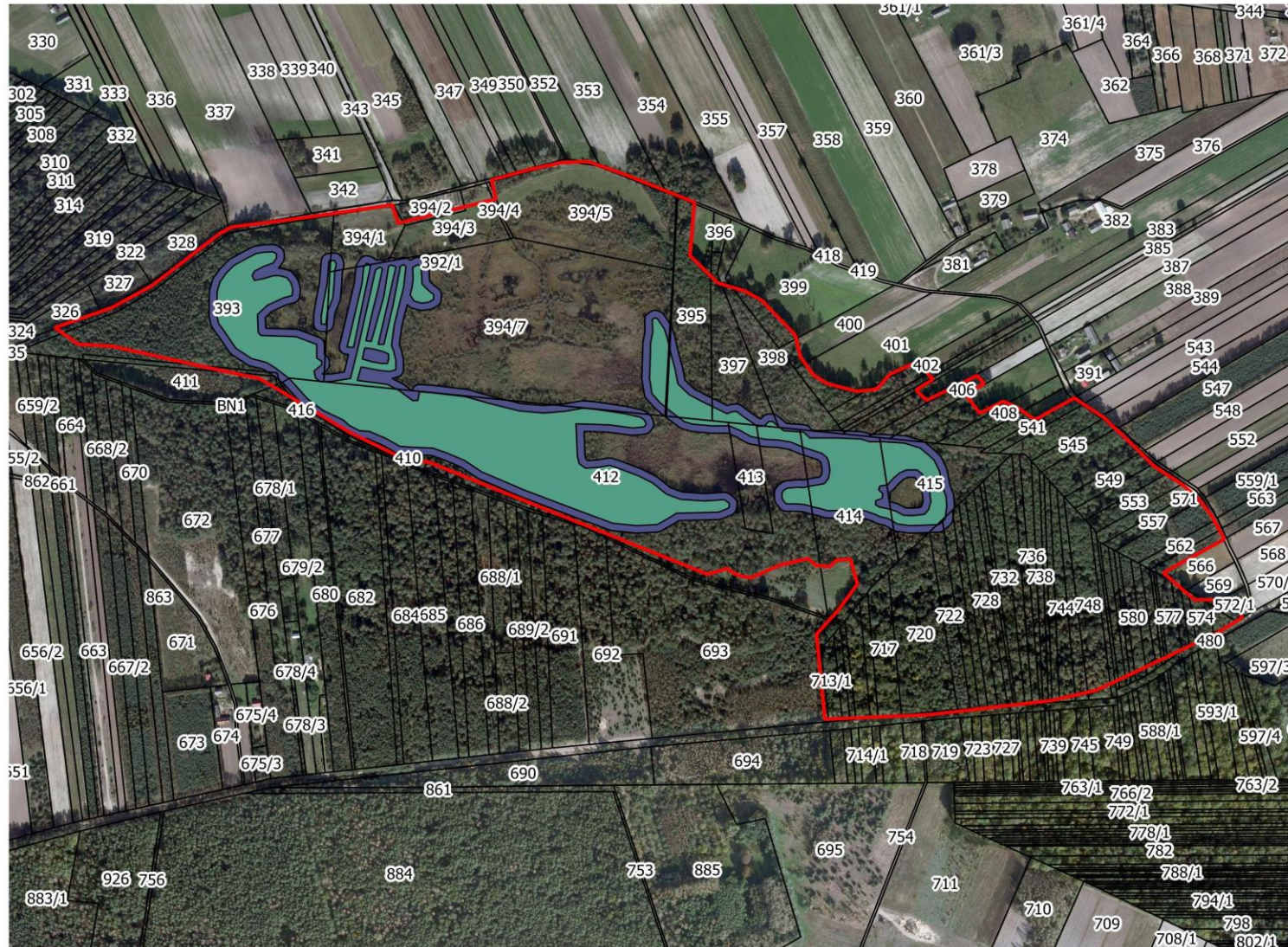
- 2) Mapę działań ochronnych o których mowa w punkcie 1 zarządzenia określa załącznik nr 1 do zarządzenia.

§ 2. Zarządzenie wchodzi w życie po upływie 14 dni od dnia ogłoszenia.





*Z upoważnienia
Regionalnego Dyrektora
Ochrony Środowiska
w Warszawie*


Marcin Kalbarczyk
Zastępca Regionalnego Dyrektora
Ochrony Środowiska w Warszawie
Regionalny Konserwator Przyrody

Załącznik nr 1 do zarządzenia
Regionalnego Dyrektora Ochrony Środowiska
w Warszawie z dnia2016 r.



Legenda

-  Granica obszaru
-  Granice działek ewid.
-  Strefa monitoringu prac prowadzonych w ramach UPUL
-  Odstąpienie od zabiegów gospodarczych związanych z hodowlą i użytkowaniem drzewostanów



Układ wsp. PL-1992

Uzasadnienie

Założeniem do opracowania projektu planu zadań ochronnych jest utrzymanie lub odtworzenie właściwego stanu przedmiotów ochrony obszaru Natura 2000, który to obowiązek podyktowany jest art. 6 (1) dyrektywy siedliskowej (DYREKTYWA RADY 92/43/EWG z dnia 21 maja 1992 r. w sprawie ochrony siedlisk przyrodniczych oraz dzikiej fauny i flory – Dz. U. UE. L 206 z 22.7.1992, z późn. zm.). Obowiązek sporządzenia projektu planu zadań ochronnych dla obszaru Natura 2000 wynika ponadto z art. 28 ust. 1 ustawy z dnia 16 kwietnia 2004 r. o ochronie przyrody (Dz. U. z 2015 r. poz. 1651, z późn. zm.). Dokument ten tworzy ramy prawne do działania wszystkim podmiotom prowadzącym działalność w obrębie siedlisk przyrodniczych i siedlisk gatunków, dla których ochrony wyznaczono obszar Natura 2000.

Kierując się koniecznością utrzymania i przywracania do właściwego stanu ochrony siedlisk przyrodniczych dla których ochrony wyznaczono obszar Natura 2000 Gołe Łąki PLH140027, plan zadań ochronnych dla ww. obszaru Natura 2000, na okres 10 lat, został ustanowiony Zarządzeniem Regionalnego Dyrektora Ochrony Środowiska w Warszawie z dnia 15 kwietnia 2015 r. (Dz.Urz. Woj. Maz. Poz. 3952).

Na podstawie § 5 ust. 2 i 3 rozporządzenia Prezesa Rady Ministrów z dnia 23 grudnia 2009 r. w sprawie trybu kontroli aktów prawa miejscowego ustanowionych przez wojewodę i organy niespolonej administracji rządowej (Dz.U. Nr 222, poz. 1754) oraz w związku z upoważnieniem Prezesa Rady Ministrów z dnia 16 czerwca 2010 r., Minister Środowiska dokonał kontroli zgodności Zarządzenia Regionalnego Dyrektora Ochrony Środowiska w Warszawie z dnia 15 kwietnia 2015 r. w sprawie ustanowienia planu zadań ochronnych dla obszaru Natura 2000 Gołe Łąki PLH140027, w wyniku której stwierdzono uchybienia uzasadniające zmianę ww. zarządzenia.

W załączniku nr 5 do zarządzenia w sprawie ustanowienia planu zadań ochronnych dla omawianego obszaru Natura 2000, jako podmiot odpowiedzialny za wykonanie działania ochronnego nr 2 wskazano Starostę Powiatu Mińskiego oraz właściciela, posiadacza lub dzierżawcę gruntu w porozumieniu z Regionalnym Dyrektorem Ochrony Środowiska w Warszawie. Wskazać należy, że w art. 28 ust. 10 pkt 4 ustawy o ochronie przyrody, odwołujący się do konieczności wskazania podmiotów odpowiedzialnych za wykonanie ustalonych działań ochronnych, nie wskazuje zamkniętego katalogu podmiotów na które mogą być nałożone obowiązki wynikające z ww. ustawy. Niemniej jednak nie oznacza to swobody w określaniu podmiotów zobowiązanych do realizacji działań wynikających z planu zadań ochronnych, ponieważ przy opracowywaniu tego dokumentu należy mieć również na uwadze inne unormowania powszechnie obowiązujące, w szczególności zasady i przepisy Konstytucji RP (Dz.U. Nr 78 poz. 483, z późn. zm.), w tym art. 7 zgodnie z którym jedynie ustawa może normować prawa i obowiązki obywateli. Należy tu także podkreślić, iż zgodnie z art. 36 ust. 3 ustawy o ochronie przyrody, jeżeli działalność leśna wymaga dostosowania do wymogów ochrony obszaru Natura 2000 właściwy regionalny dyrektor ochrony środowiska może zawrzeć w tym celu umowę z właścicielem lub posiadaczem obszaru.

Biorąc powyższe pod uwagę, wskazanie Starosty Powiatu Mińskiego oraz właściciela, posiadacza lub dzierżawcy gruntu w porozumieniu z Regionalnym Dyrektorem Ochrony Środowiska w Warszawie w wierszu (Lp.) 2 załącznika nr 5 do omawianego zarządzenia jako podmiotu odpowiedzialnego za wykonanie działania ochronnego, uznano jako nieprawidłowe i w tym zakresie dokonano zmiany treści zarządzenia w sprawie ustanowienia planu zadań ochronnych.

Istotnym elementem procesu planistycznego są konsultacje społeczne. Obowiązek ich przeprowadzenia wynika z art. 39 ustawy z dnia 3 października 2008 r. o udostępnianiu informacji o środowisku i jego ochronie, udziale społeczeństwa w ochronie środowiska oraz o ocenach oddziaływania na środowisko. W ramach procedury opracowania projektu dokumentu, zgodnie z § 2 pkt 3 rozporządzenia Ministra Środowiska z dnia 17 lutego 2010 r. w sprawie sporządzania projektu planu zadań ochronnych dla obszaru Natura 2000 (Dz. U. Nr 34, poz. 186, z późn. zm.) zamieszczono obwieszczenie o zamiarze i przystąpieniu do sporządzenia zarządzenia zmieniającego zarządzenie

Regionalnego Dyrektora Ochrony Środowiska w Warszawie w sprawie planu zadań ochronnych dla obszaru Gołe Łąki PLH140027, które od 15 września 2015 r. zostało zawarte w Biuletynie Informacji Publicznej Regionalnej Dyrekcji Ochrony Środowiska w Warszawie oraz wywieszono na tablicy ogłoszeń urzędu i urzędów administracji samorządowej, a także opublikowane w prasie (Nasz Dziennik Nr 215, 5359 z dnia 15 września 2015 r.). W przewidzianym na składanie uwag i wniosków terminie 21 dni nie zgłoszono uwag.

Wyniki prac nad projektem zostały ujęte w formie projektu zarządzenia Regionalnego Dyrektora Ochrony Środowiska w Warszawie zmieniającego zarządzenie w sprawie ustanowienia planu zadań ochronnych dla obszaru Natura 2000 Gołe Łąki PLH140027.

Zgodnie z art. 3 ust. 1 pkt 11 oraz art. 39 ustawy z dnia 3 października 2008 r. o udostępnianiu informacji o środowisku i jego ochronie, udziale społeczeństwa w ochronie środowiska oraz o ocenach oddziaływania na środowisko, Regionalny Dyrektor Ochrony Środowiska w Warszawie obwieszczeniem znak: WPN-II.6320.4.2016.AA z dnia 17 lutego 2016 r., zawiadomił o wyłożeniu do publicznego wglądu projektu zmiany planu zadań ochronnych dla obszaru Natura 2000, w formie projektu zarządzenia oraz poinformował o możliwości złożenia uwag i wniosków do dokumentu w terminie 21 dni, tj. do 10 marca 2014 r. Obwieszczenie Regionalnego Dyrektora Ochrony Środowiska w Warszawie zostało opublikowane w prasie o zasięgu krajowym (Nasz Dziennik Nr ...,/2016), umieszczone w Biuletynie Informacji Publicznej i stronie internetowej Regionalnej Dyrekcji Ochrony Środowiska w Warszawie oraz wywieszono na tablicy ogłoszeń urzędu oraz urzędach administracji samorządowej. Informację o wyłożeniu do publicznego wglądu projektu planu zadań ochronnych dla obszaru Natura 2000, za pośrednictwem poczty elektronicznej, wysłano między innymi do: Urzędu Gminy Parysów i Latowicz, Starostwa Powiatowego w Garwolinie, Starostwa Powiatowego w Mińsku Mazowieckim, Nadleśnictwa Mińsk i Nadleśnictwa Garwolin, Regionalnej Dyrekcji Lasów Państwowych w Warszawie, Mazowieckiego Urzędu Wojewódzkiego w Warszawie, Urzędu Marszałkowskiego Województwa Mazowieckiego w Warszawie oraz Generalnej Dyrekcji Ochrony Środowiska, a także Stowarzyszeń: Klub Przyrodników, Polskie Towarzystwo Ochrony Przyrody "Salamandra", Stowarzyszenie Centrum Ochrony Mokrdeł, Ogólnopolskie Towarzystwo Ochrony Ptaków i Towarzystwo Przyrodnicze Bocian.

W trakcie udziału społeczeństwa zgłoszono następujące uwagi:

Imię i nazwisko (nazwa instytucji)	Data wpływu uwag do urzędu (dd.mm.rrrr)	Treść uwagi	Sposób rozpatrzenia	Uwagi

Na podstawie art. 59 ust. 2 ustawy z dnia 23 stycznia 2009 r. o wojewodzie i administracji rządowej w województwie (Dz. U. z 2015 r. poz. 525, z późn. zm.), Wojewoda Mazowiecki pismem znak: z dnia r. uzgodnił projekt zarządzenia.